



## Legende


### Schwerer bis toniger Lehm und Ton

 Sehr schwere, meist bis zur Krume kalkhaltige Böden des Hügel- und Berglandes, vorwiegend tiefgründig; basenreiche Lettenböden verschiedener Entwicklung, z. T. gleiartig


### Sandig-grusiger bis toniger Lehm

 Vorwiegend mittel- bis flachgründige, steinige Böden auf basenreichen magmatischen Gesteinen, Braunerden hoher Sättigungen


### Feinsandiger und schluffiger Lehm

 Meist tiefgründiger und z. T. blockreicher Gehängelehm der Basaltgebiete; Braunerden hoher bis mittlerer Sättigung, häufig gleiartig


### Anlehmiger und lehmiger Sand; stellenweise Staubsandiger Lehm

 Mittel- bis tiefgründige, lehmige Böden auf Sandsteinen und Flußablagerungen; Braunerden geringer Sättigungen, z. T. podsoliert


### Staubsandiger Lehm

 Lößlehmböden mit erheblicher Basenverarmung; Braunerden geringer Sättigung, z. T. podsoliert und gleiartig

### Sandiger bis toniger Lehm

 Tiefgründige, sandige bis schwere Lehmböden mit mittlerem bis hohem natürlichem Nährstoffvorrat


### Lehm bis Ton

 Tiefgründige, schwere Böden mit mittlerem bis geringem natürlichem Nährstoffvorrat; basenarme Lettenböden verschiedener Entwicklung z. T. gleiartig

### Sand bis lehmiger Sand

 Flach- bis mittergründige Sandböden auf Sandsteinen, verschieden stark podsolierte Böden

### Meist feinsandiger Lehm, seltener Sand und Kies, z. T. anmoorig

 Aueböden mit tieferem Grundwasser, Bruchböden mit höherem Grundwasser (Gleiböden)

### Bodendenkmäler

- 1 Grabhügelgruppe (2 Grabhügel)
- 2 Grabhügel
- 3 Grabhügelgruppe (5 Grabhügel)
- 4 Grabhügel
- 5 Grabhügel
- 6 Grabhügel
- 7 Grabhügel (unbeschädigt)
- 8 Grabhügel
- 9 Lesefunde
- 10 Wandungsscherben
- 11 Keramik (Siedlungsstätte)
- 12 Keramik (Siedlungsstätte)
- 13 Grabhügel
- 14 Grabhügel
- 15 Grabhügelgruppe (3 Grabhügel)
- 16 Grabhügel (Armspirale + Spiralscheibe + Arming + Radnadel)
- 17 Grabhügel (Bildstock + Naturdenkmal 300 Jahre alte Linde)
- 18 Grabhügel
- 19 Landwehr

## Landschaftsplan Gemeinde Eichenzell



## Karte Boden

M. 1:40.000

Januar 2016

Elmor Hergel  
Landschaftl. Freiraum Verkehr  
Tel: 06656/500 28  
www.hergel-wiertraeder.de

